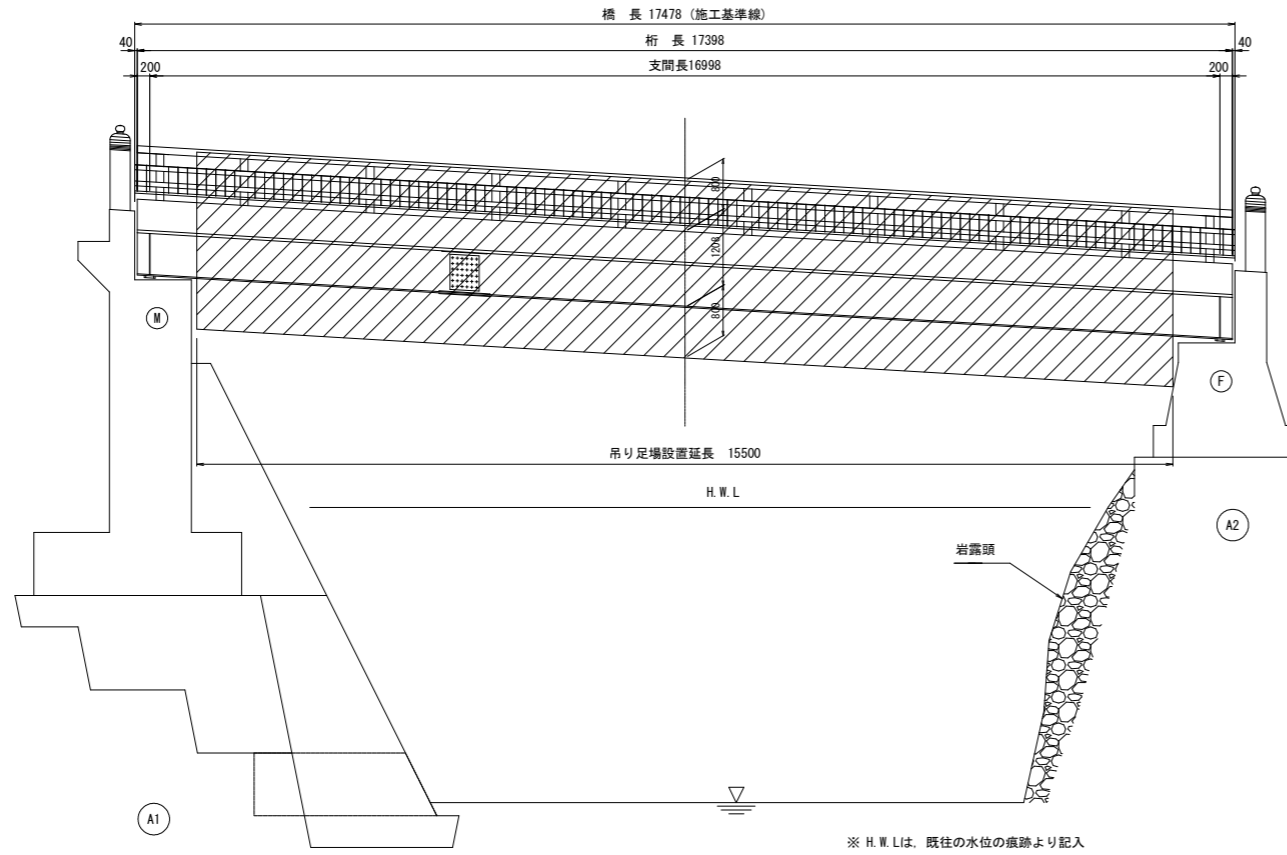
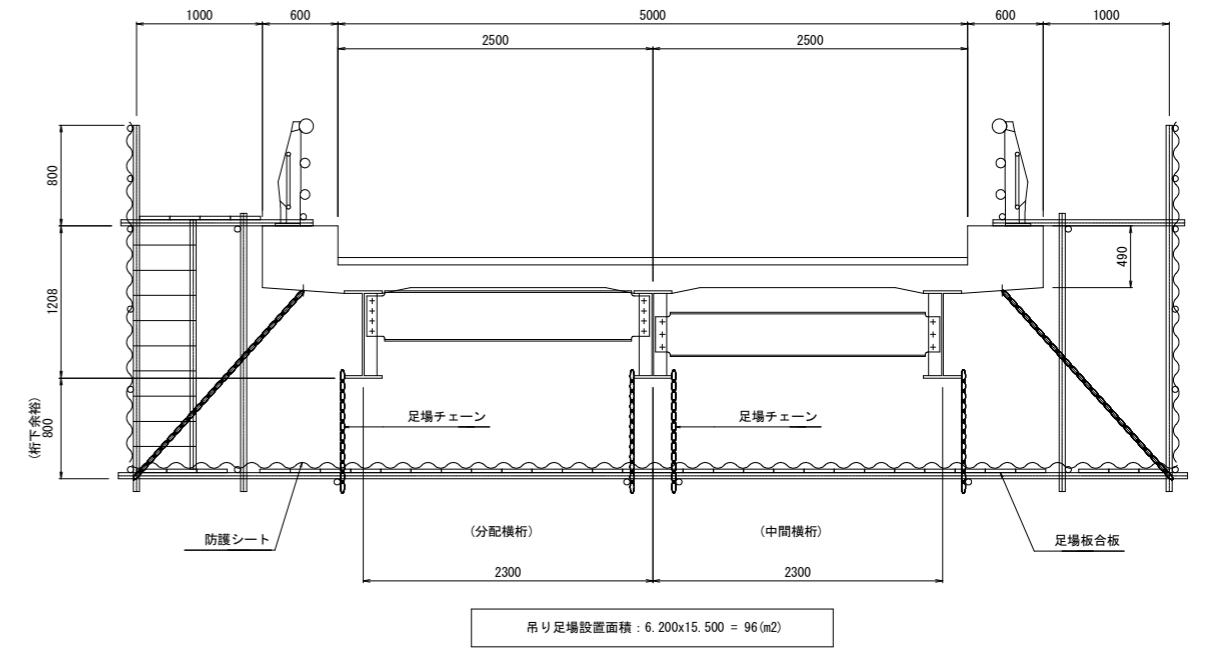


第2王余魚谷橋 足場工計画図 (参考図)

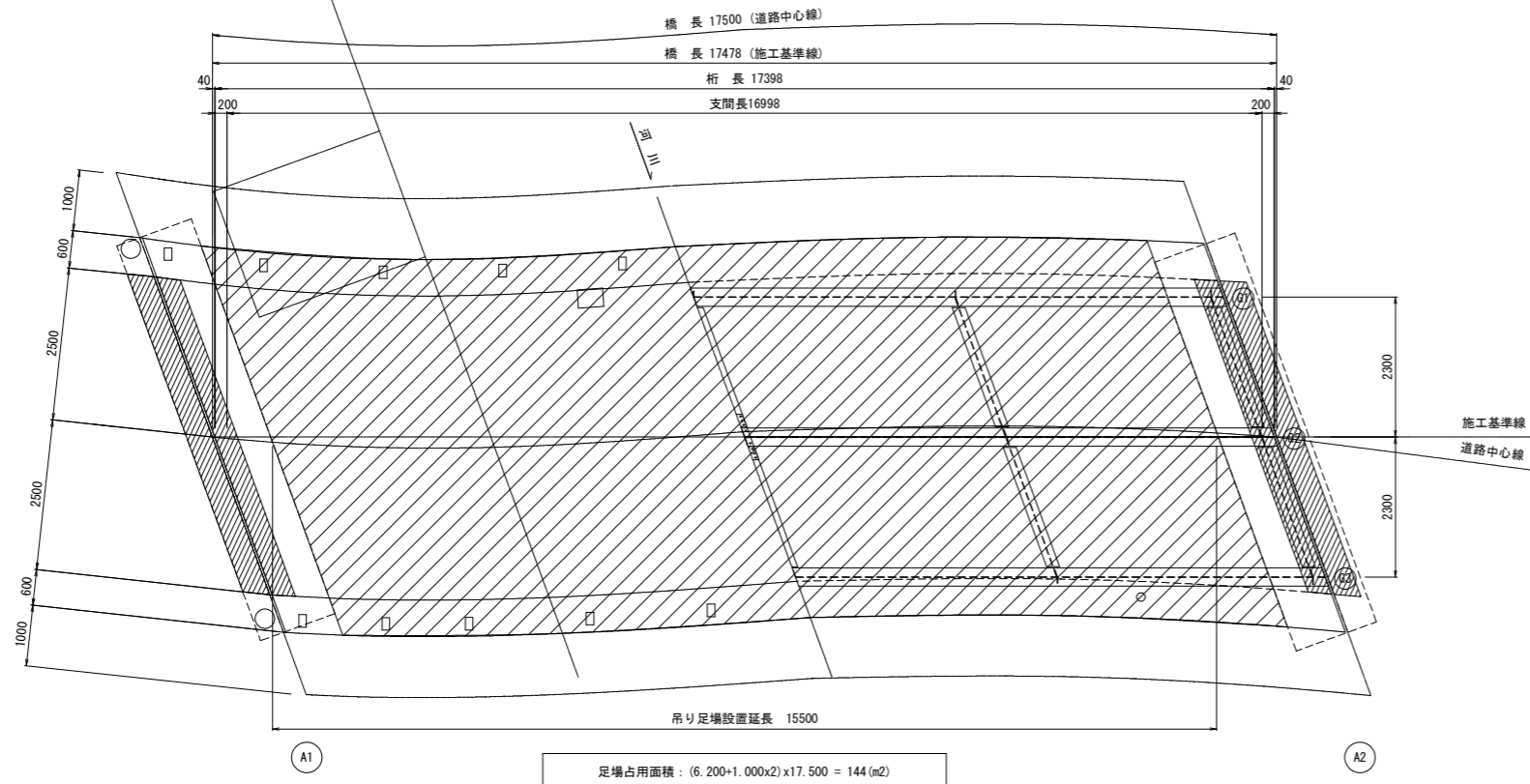
側面図 S=1:60



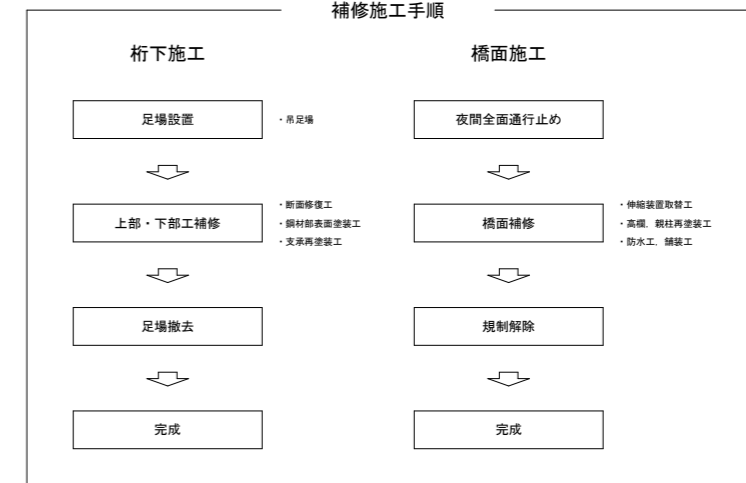
断面図 S=1:30



平面図 S=1:60



補修施工手順



参考図

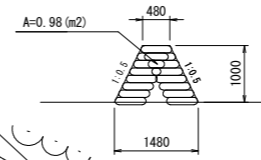
| 第2王余魚谷橋 | | | |
|---------|-----------------------------------|------|-----|
| 工事名 | R2深土 中部山溪公園線 (第2王余魚谷橋) 海・平井橋梁補修工事 | | |
| 路線名等 | (一) 中部山溪公園線 | | |
| 工事箇所 | 海部郡海陽町平井 (第2王余魚谷橋) | | |
| 図面名 | 足場工計画図 | | |
| 縮尺 | 図示 | 図面番号 | 1/3 |
| 会社名 | | | |
| 事業者名 | 徳島県南部総合県民局県土整備部<美波> | | |

仮設図1 (参考)

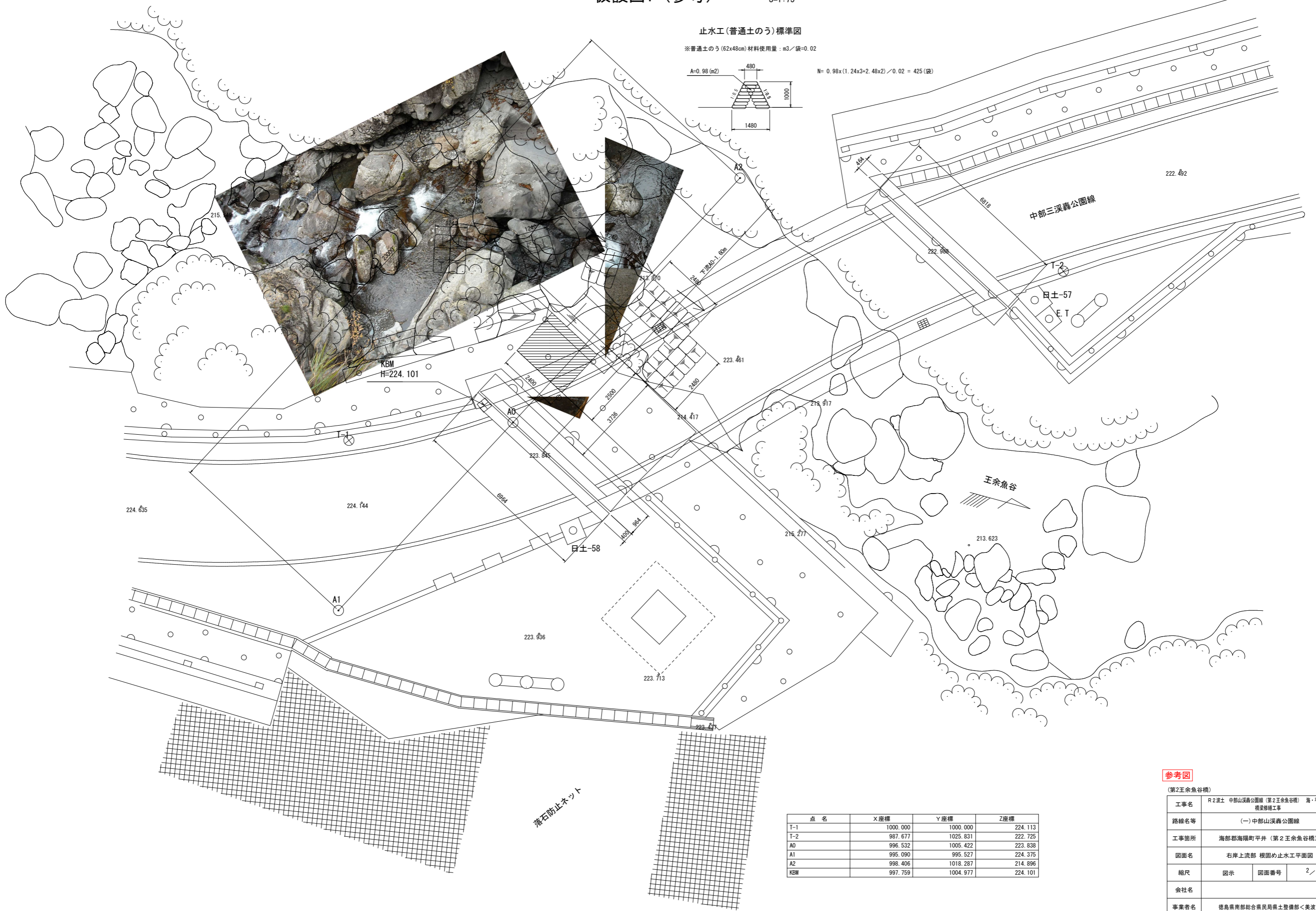
S=1:75

止水工(普通土のう)標準図

※普通土のう(62x48cm)材料使用量: m³/袋=0.02



$$N = 0.98 \times (1.24 \times 3 + 2.48 \times 2) \div 0.02 = 425 \text{ (袋)}$$



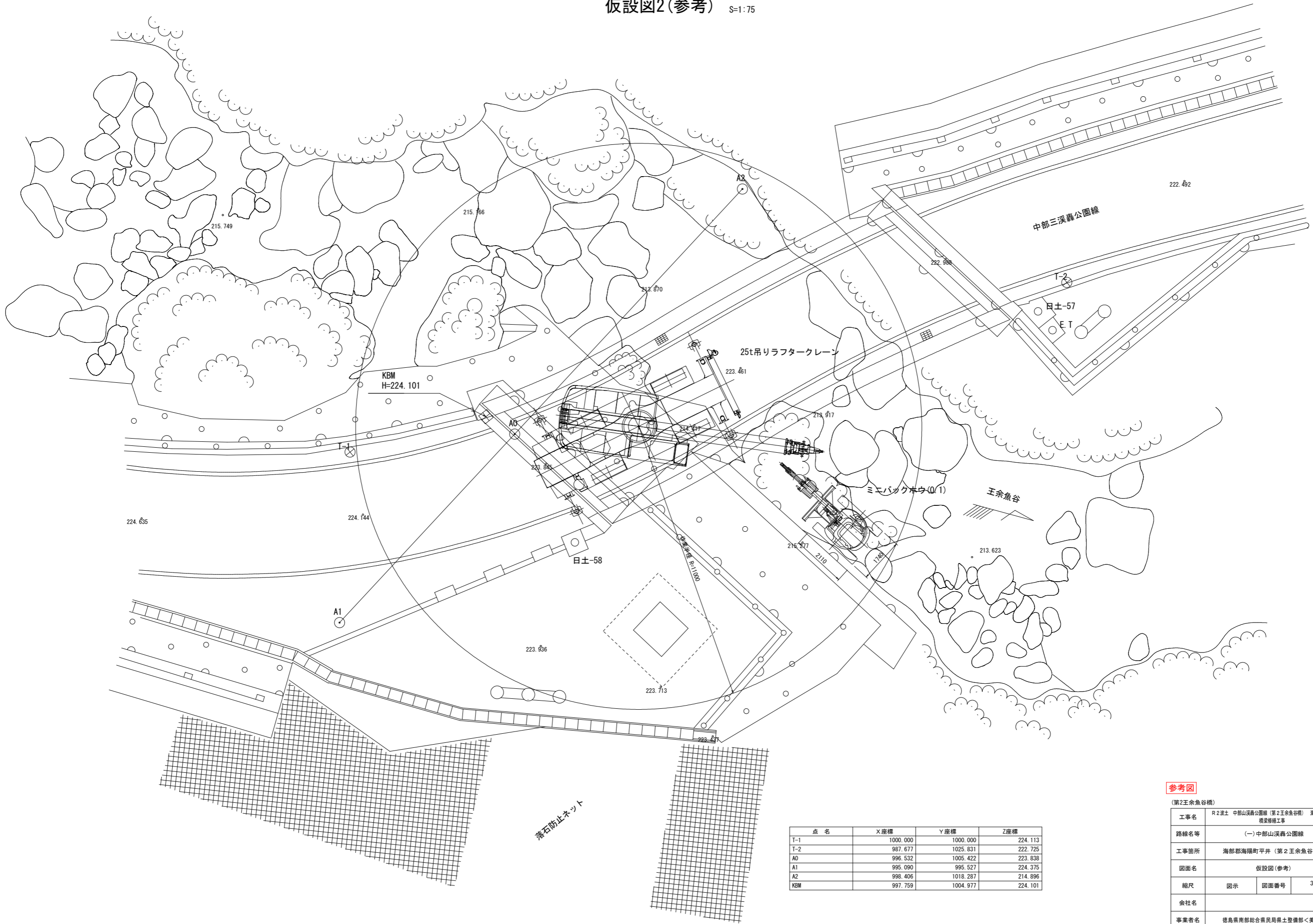
参考図

(第2王余魚谷橋)

| | |
|------|---------------------------------------|
| 工事名 | R2波土 中部山溪露公園線(第2王余魚谷橋) 嵩・平井 橋梁修繕工事 |
| 路線名等 | (一) 中部山溪露公園線 |
| 工事箇所 | 海部郡海陽町平井(第2王余魚谷橋) |
| 図面名 | 右岸上流部 根固め止水平面図 |
| 縮尺 | 図示 図面番号 2/3 |
| 会社名 | |
| 事業者名 | 徳島県南部総合県民局県土整備部<美波> |

| 点名 | X座標 | Y座標 | Z座標 |
|-----|----------|----------|---------|
| T-1 | 1000.000 | 1000.000 | 224.113 |
| T-2 | 987.677 | 1025.831 | 222.725 |
| A0 | 996.532 | 1005.422 | 223.838 |
| A1 | 995.090 | 995.527 | 224.375 |
| A2 | 998.406 | 1018.287 | 214.896 |
| KBM | 997.759 | 1004.977 | 224.101 |

仮設図2(参考) S=1:75



| 点名 | X座標 | Y座標 | Z座標 |
|-----|----------|----------|---------|
| T-1 | 1000.000 | 1000.000 | 224.113 |
| T-2 | 987.677 | 1025.831 | 222.725 |
| A0 | 996.532 | 1005.422 | 223.838 |
| A1 | 995.090 | 995.527 | 224.375 |
| A2 | 998.406 | 1018.287 | 214.896 |
| KBM | 997.759 | 1004.977 | 224.101 |

参考図

(第2王余魚谷橋)

| | | | |
|------|------------------------------------|------|-----|
| 工事名 | R2波士 中部山溪轟公園線(第2王余魚谷橋) 着・平井 橋梁修繕工事 | | |
| 路線名等 | (一) 中部山溪轟公園線 | | |
| 工事箇所 | 海部郡海陽町平井(第2王余魚谷橋) | | |
| 図面名 | 仮設図(参考) | | |
| 縮尺 | 図示 | 図面番号 | 3/3 |
| 会社名 | | | |
| 事業者名 | 徳島県南部総合県民局県土整備部<美波> | | |